

Los Diques Senderos

Distancia: Variable **Abierto: Abril 1-Sept. 30**

Los diques secos estacionalmente entrelazan casi todos los estanques y pantanos en el refugio. Tome una caminata en uno de estos senderos para un vistazo más cerca de la acción en el agua. Use el mapa del refugio para ver las locaciones de estos senderos.

Sendero Peatonal Marítimo *Rail Trail* hacia la plataforma de observación.

Distancia: 0.75 millas **Abierto: Todo el año**


El inicio de este sendero está en el área de estacionamiento al lado sur de la carretera *Wintel Road*. Letreros interpreticos en la entrada dan información sobre el refugio. Desde el parqueadero *Rail Trail*, siga la grava hasta el sendero peatonal marítimo. Lo llevara entre bosques de fresno o árbol de ceniza de Oregón que se inundan estacionalmente.

Pare en las bancas y letreros interpretes a lo largo de la caminata y tenga pendiente de carpinteros albinegro menor, picando a las ramas o

escuche por carboneros de capucha negra entre los

arbustos. En la plataforma de

observación pare y mire hacia el estanque *Wood Duck Pond* donde mergos cresta blanca, garzas, y gansos canadienses son vistos frecuentemente. De aquí puede regresar o continuar un poco más en el sendero en lo que da vuelta al estanque hacia un dique donde los lasos de otros senderos empiezan.



Sendero *Rail Trail*, Lazo *Woodland* y *Extensión Pradera*

Distancia: 0.5-1 milla **Abierto: Abril 1-Sept. 30**

Desde el final del sendero peatonal marítimo, siga el sendero cruzando el dique hacia el bosque de robles. Un sendero excelente durante el verano, el lazo sendero *Woodland Loop* tiene sombra bajo los árboles y da oportunidades de escuchar a las aves canoras en las ramas superiores. Después de caminar un cuarto de milla sale del bosque a un dique. Aquí puede completar el lazo siguiendo el dique hacia el crucero del sendero peatonal marítimo, o gire ala izquierda para la extensión de pradera. Este sendero de pasto va alrededor de la pradera por media milla y regresa al parqueadero *Rail Trail*. Este es un lugar bueno para ver un gavián rastrero cazando sobre la pradera.

Senderos *Rail Trail*, Estanque *Dunlin Pond*, y lazos *South Pond Loops*, Extensión del pantano *Killdeer Marsh*


Distancia: Variable **Abierto: Abril 1-Sept. 30**

Al final del sendero peatonal marítimo *Rail Trail*, siga el dique alrededor del estanque *Dunlin Pond*. Busque las garzas morenas y garzas blancas cazando en las aguas, o a las aves costeras en la marisma del estanque. El lazo *Dunlin Pond Loop* de 0.75 milla te conectara al principio del sendero peatonal marítimo *Rail Trail*. El lazo de media milla *South Pond Loop* deja el sendero *Dunlin Pond* para extender oportunidades de vista de los estanques y pantanos alrededor del área ribereño de *Rail Trail*. Saltaparedes pantaneros y libélulas pueden se oyen silbar entre las espadañas del estanque. Para darse un extra 0.45 milla de senderos humedal, siga la extensión *Killdeer Marsh* y escuche a los tordos sargentos cantando cerca del agua. Estos senderos son mejor visitar en las mañanas o en la atardecer por la falta de sombra.

Sendero Peatonal Marítimo *Pintail* y *Egret Marsh*


Distancia: 0.25 milla **Abierto: Todo el Año**

El sendero peatonal marítimo *Pintail* & *Egret Marsh* empieza en el área de estacionamiento en el lado norte de la carretera *Wintel Road*. Un letrero interpretico describe los estanques *Pintail* y *Egret*. El sendero peatonal marítimo sigue el arroyo *Bashaw Creek* donde la rana norteña de patas rojas es vista frecuentemente.



Asegúrese de parar en el camino y buscar huellas de animales en las orillas fangosas, escuche las aves canoras, y lea los letreros interpreticos para aprender más sobre los diferentes residentes de este hábitat. El sendero peatonal marítimo termina en una plataforma de observación con vista hacia los estanques *Pintail* y *Egret*. Si se está en silencio, puede ser recompensado con un águila pescadora volando sobre usted. Bandadas de aves acuáticas frecuentan estos pantanos, así que este al pendiente de varias especies de pato y también los cisnes de tundra y gansos canadienses.

Ankeny National Wildlife Refuge Senderos y Áreas de Observación



Quiosco *Eagle Marsh* Abierto: Todo el Año

Localizado en el lado sur de la carretera *Buena Vista Road*, el quiosco mira hacia el pantano *Eagle Marsh* –el pantano más grande en el refugio. Este humedal permanente da oportunidades de observación todo el año y es un área popular de descanso para aves costeras y aves acuáticas migratorias. Gansos canadienses, pelicanos blanco americano, y patos golondrino son unas de las especies que puede ver. Las aves costeras les gusta pasar su tiempo comiendo a lo largo de las orillas del pantano y las águilas cabeza blanca vuelan en lo alto. Este es una buena parada para las familias y el quiosco es accesible con silla de ruedas. Letreros interpretes describen las variaciones estatales del pantano y como el refugio provee santuario a las aves acuáticas durante el invierno.

Área de observación *Ankeny Overlook*

Abierto: Todo el año

El área de observación *Ankeny Overlook* esta localizado en el lado sur de la carretera *Ankeny Hill Road* y es un lugar perfecto para una vista completa del refugio completo. Observe los diferentes pantanos, campos agrícolas, y humedales. Busque los gansos navegando por los campos en busca de comida y a las aguillillas cazando su próxima presa. Letreros interpretes dan más información sobre el refugio y los tipos de animales que se pueden ver desde aquí. Los baños públicos están localizados aquí.